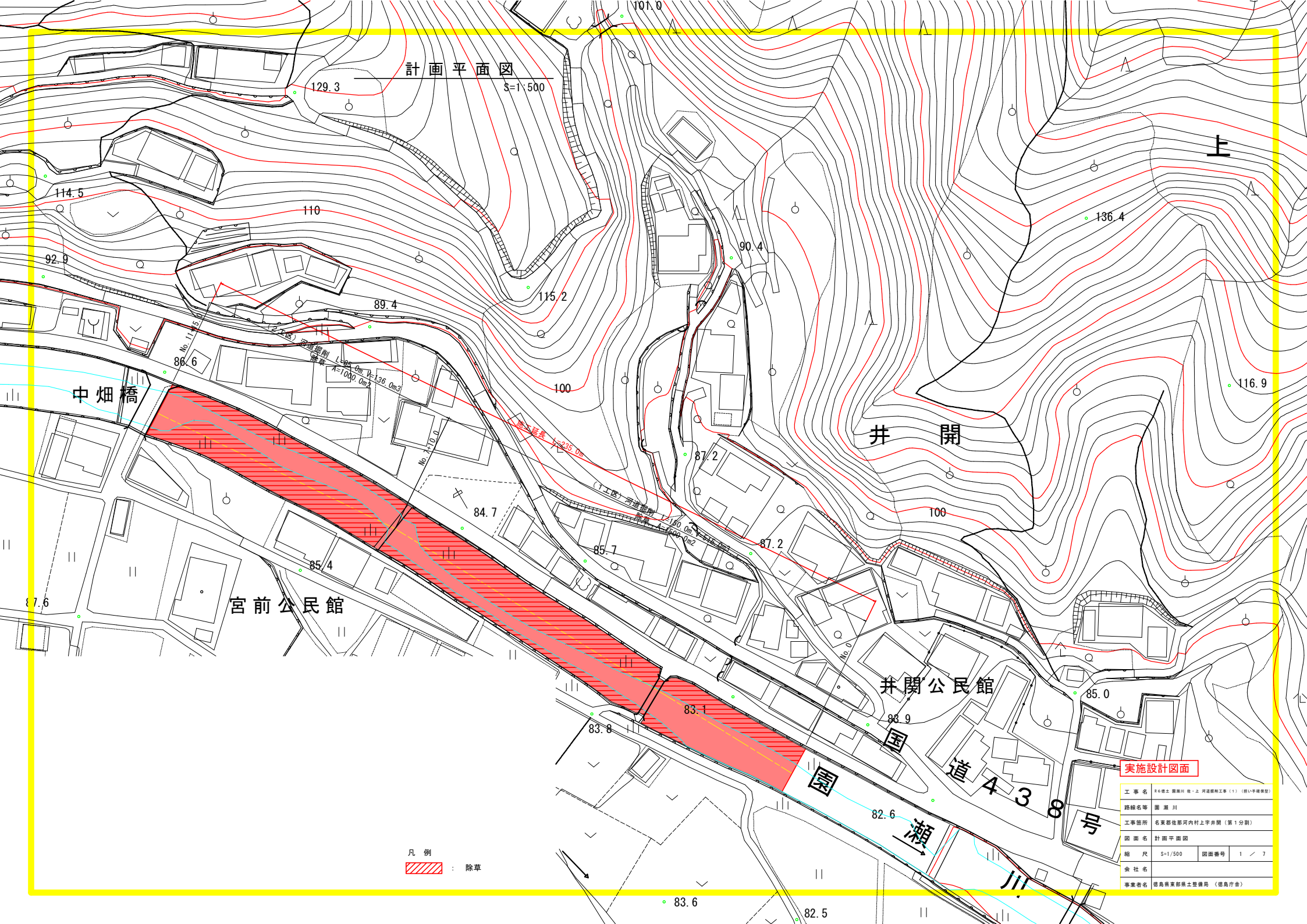


計画平面図

S=1/500



中畑橋

宮前公民館

井開

井開公民館

国道438号

瀬川

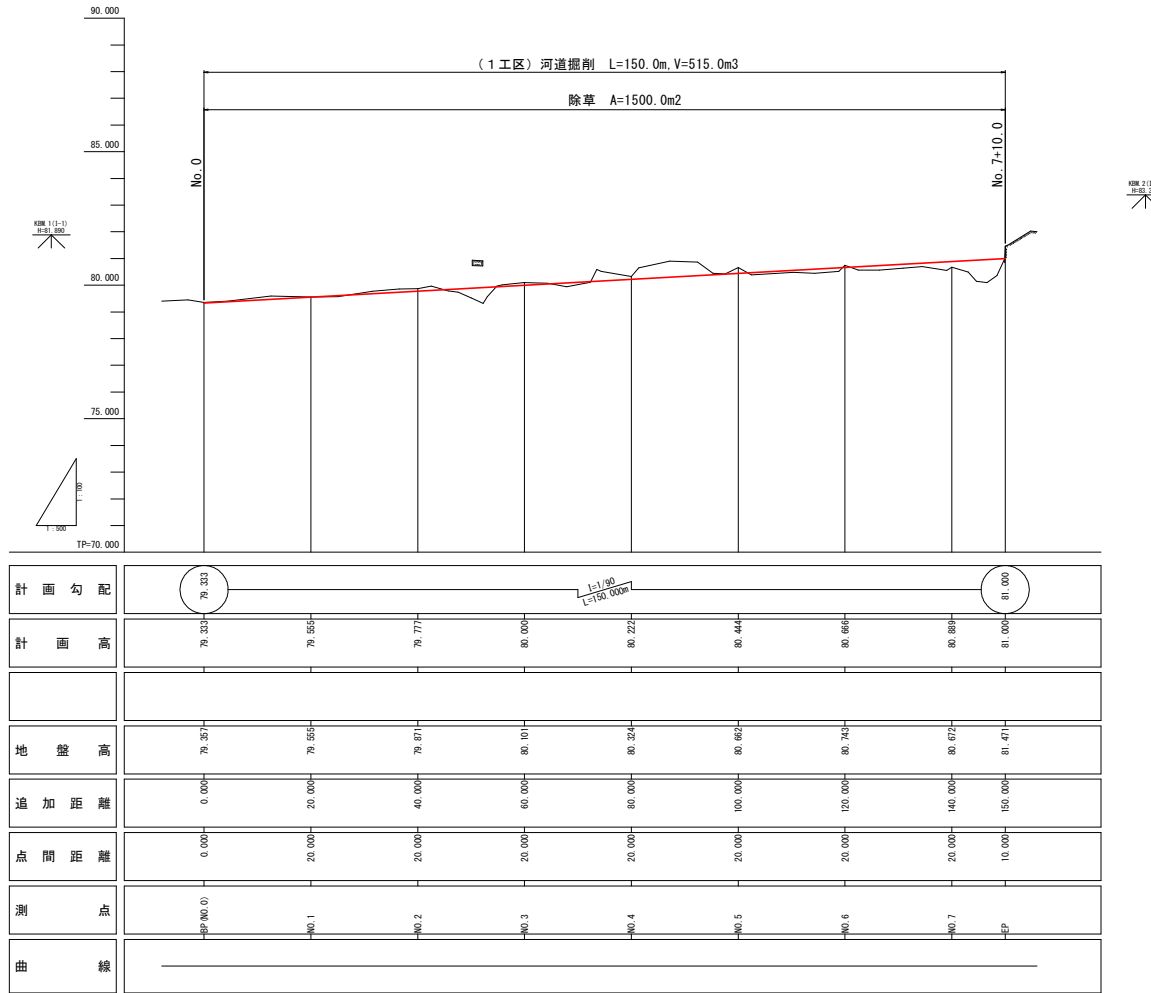
凡例

 : 除草

実施設計図面

工事名	R6橋土 瀬川川 橋・上 河川開削工事 (1) (第1分標設計)		
路線名等	瀬川		
工事箇所	名東郡佐原町内村上字井開 (第1分標)		
図面名	計画平面図		
縮尺	S=1/500	図面番号	1 / 7
会社名			
事業者名	徳島県東部農工整備局 (徳島庁舎)		

縦断面 V=1:100
H=1:500



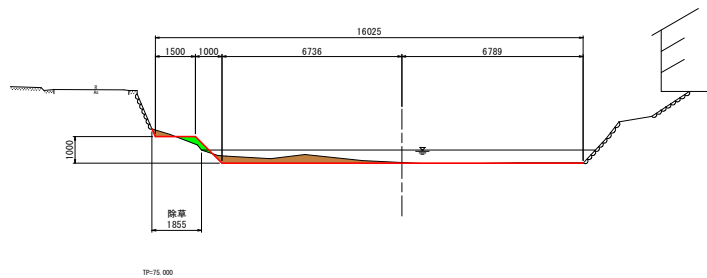
実施設計図面

工事名	R6橋土 瀬川川 橋・上 河道掘削工事 (1) (削り手掘削型)		
路線名等	瀬川		
工事箇所	名東郡佐那河内村上字井開 (第1分割)		
図面名	縦断面		
縮尺	V=1/100 H=1/500	図面番号	2 / 7
会社名			
事業者名	徳島県東部土木整備局 (徳島庁舎)		

横断図 (1/3)
(1工区) S=1:100

BP (NO. 0)

BP-79 307
BP-79 322

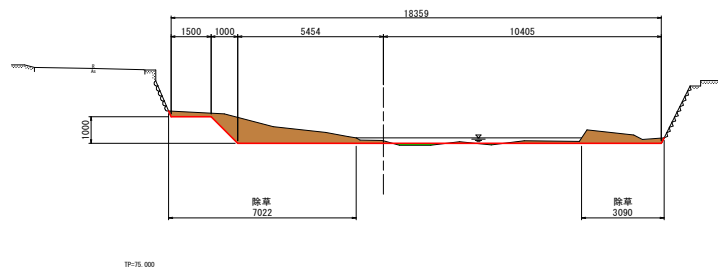


No. 0		
名称	単位	数量
掘削	m3	1.5
盛土	m3	0.3
除草	m2	1.9

TP:75.000

NO. 2

BP-79 871
BP-79 772

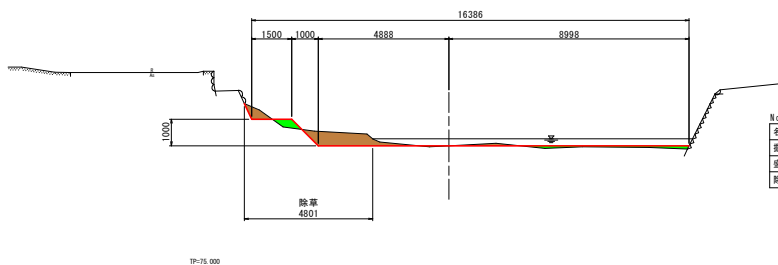


No. 2		
名称	単位	数量
掘削	m3	4.7
盛土	m3	0.1
除草	m2	10.1

TP:75.000

NO. 1

BP-79 595
BP-79 595

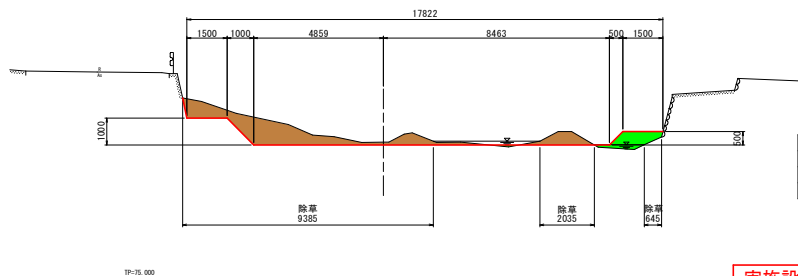


No. 1		
名称	単位	数量
掘削	m3	1.7
盛土	m3	0.6
除草	m2	4.8

TP:75.000

NO. 3

BP-80 101
BP-80 000



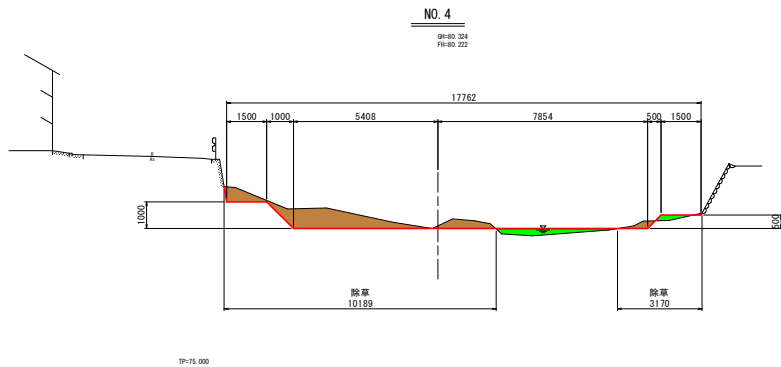
No. 3		
名称	単位	数量
掘削	m3	5.2
盛土	m3	1.0
除草	m2	12.1

TP:75.000

実施設計図面

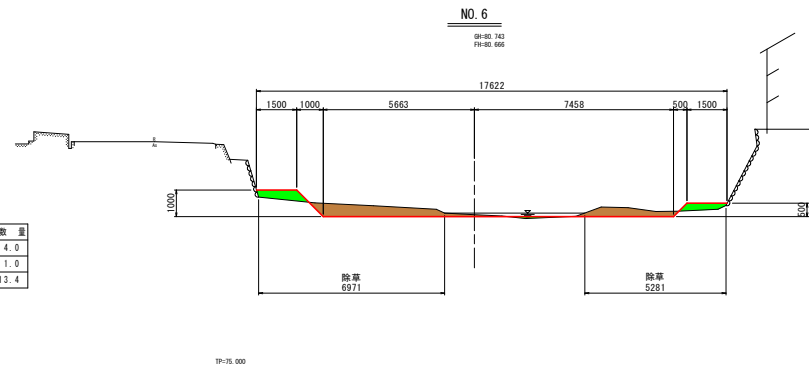
BP (NO. 0) ~ NO. 3	
工事名	第6号土 掘削川 橋・上 河湾掘削工事 (1) (削土・手掘削型)
路線名等	掘 溝 川
工事箇所	千葉県佐那河内村上字井開 (第1分劃)
図面名	横断図 (1/3)
縮尺	S=1/100
図面番号	3 / 7
会社名	
事業者名	探鳥農業部農土整備局 (探鳥庁舎)

横断図 (2/3)
(1工区) S=1:100



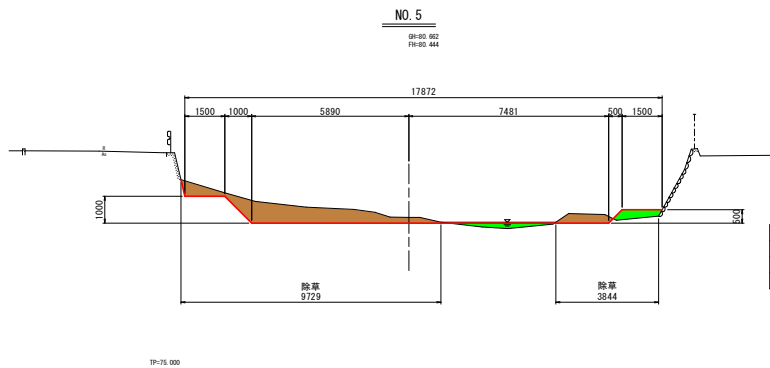
No. 4

名称	単位	数量
掘削	m3	4.0
盛土	m3	1.0
除草	m2	13.4



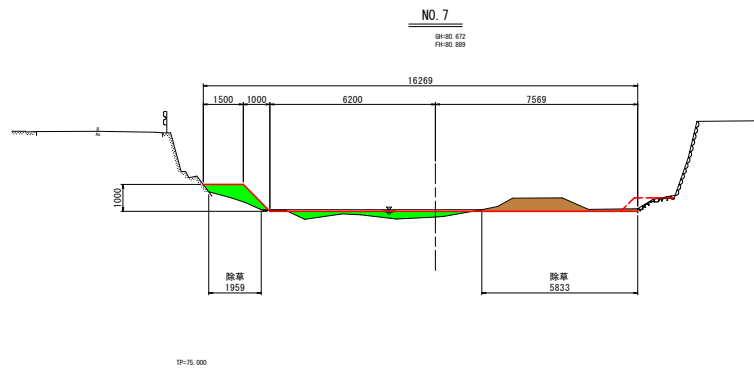
No. 6

名称	単位	数量
掘削	m3	3.0
盛土	m3	1.1
除草	m2	12.3



No. 5

名称	単位	数量
掘削	m3	5.0
盛土	m3	1.0
除草	m2	13.6



No. 7

名称	単位	数量
掘削	m3	1.6
盛土	m3	2.3
除草	m2	7.8

実施設計図面

NO. 4~NO. 7

工事名	R6橋土 橋梁付 橋・上 河道開削工事 (1) (削土・手掘削型)		
路線名等	掘 溝 川		
工事箇所	名東郡佐那河内村上字井開 (第1分劃)		
図面名	横断図 (2/3)		
縮尺	S=1/100	図面番号	4 / 7
会社名			
事業者名	徳島県東部農工整備局 (徳島庁舎)		

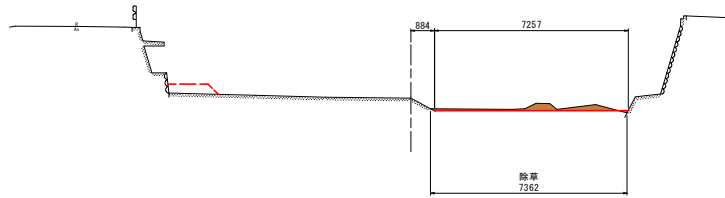
横断図 (3/3)

S=1:100

(1 工区)

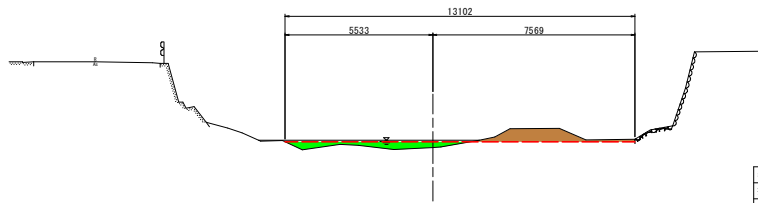
EP (NO. 7+10.00)

9#E1.471
1#E1.000



TP=75.000

(2 工区)

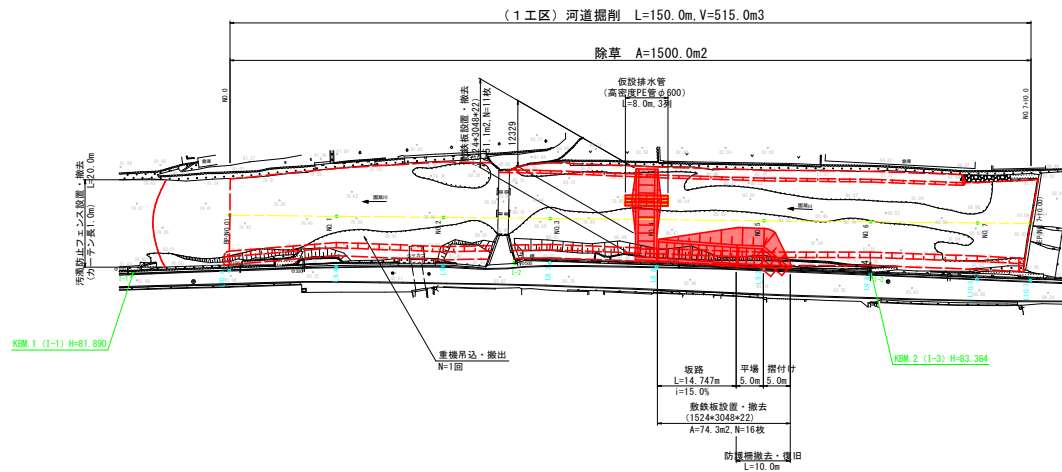


TP=75.000

実施設計図面

EP (NO. 7+10.00)		
工事名	#6橋土 瀬川川 橋・上 河道開削工事 (1) (削土・手掘り型)	
路線名等	瀬川川	
工事箇所	名東郡佐那河内村上字井開 (第1分割)	
図面名	横断図 (3/3)	
縮尺	S=1/100	図面番号 5 / 7
会社名		
事業者名	徳島県東部農土整備局 (徳島庁舎)	

仮設平面図 S=1:500



基準点座標値

点名	X座標	Y座標
I-1	110250.815	86801.740
I-2	110285.580	86739.251
I-3	110321.161	86682.794

曲線要素一覧

IP	IP間方向角	IA	R	曲線	TL	SL	交点	CL	IP間距離	X座標	Y座標
BP	301°11'31"								150.000	110250.750	86780.688
EP									110328.436	86652.372	

中心点座標値

点名	X座標	Y座標
BP (NO.0)	110250.750	86780.688
NO.1	110281.108	86763.579
NO.2	110271.466	86746.470
NO.3	110281.824	86729.362
NO.4	110292.182	86712.253
NO.5	110302.541	86695.144
NO.6	110312.899	86678.035
NO.7	110323.257	86660.927
EP (NO.7+10.00)	110328.436	86652.372

接点座標値

点名	X座標	Y座標
BPL10.4	110259.647	86788.074
NO.119.4	110269.149	86768.447
NO.219	110279.165	86751.131
NO.318.3	110288.924	86733.661
NO.418.8	110299.710	86716.811
NO.519.2	110310.411	86699.909
NO.619.8	110321.282	86683.110
NO.7110.5	110332.239	86666.355
EPL10.7	110337.589	86657.914

実施設計図面

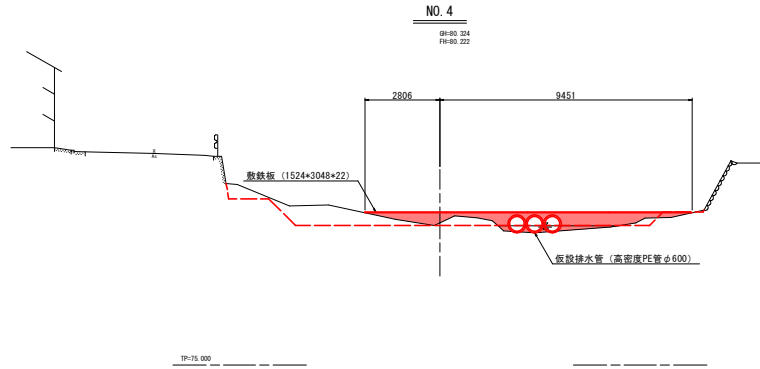
工事名	R6橋土 掘削川 橋・上 河道掘削工事 (1) (削土手続型)		
路線名等	掘削川		
工事箇所	名東郡佐那河内村上字井開 (第1分劃)		
図面名	仮設平面図		
縮尺	S=1/500	図面番号	6 / 7
会社名			
事業者名	徳島県東部農工整備局 (徳島庁舎)		

仮設横断面

S=1:100

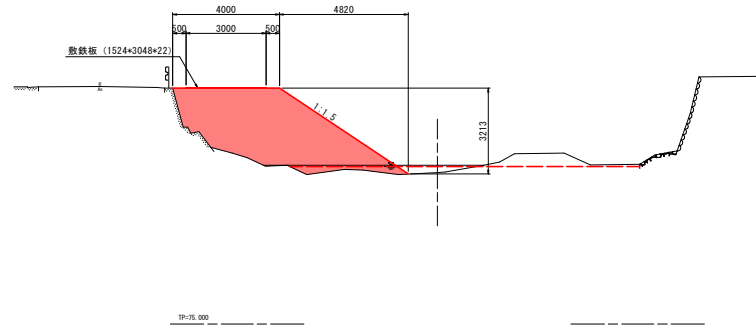
(1工区)

(2工区)



No. 4

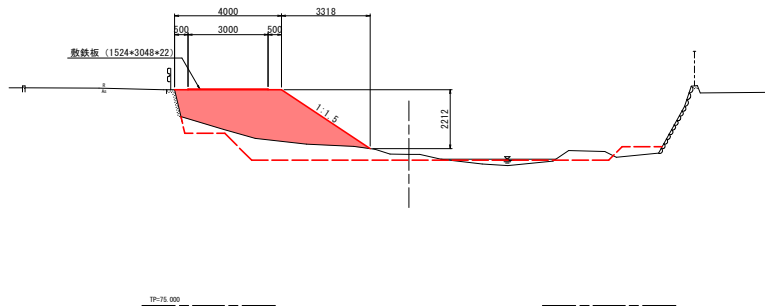
名称	単位	数量
仮設盛土	m ³	3.8



名称	単位	数量
仮設盛土	m ³	16.0

NO. 5

01-80 662
01-80 444



No. 5

名称	単位	数量
仮設盛土	m ³	9.1

実施設計図面

NO. 4~NO. 7	
工事名	R6盛土 瀬川川 橋・上 河堤補修工事 (1) (削土手続終了)
路線名等	瀬川川
工事箇所	名東郡佐那河内村上字井開 (第1分劃)
図面名	仮設横断面
縮尺	S=1/100
図面番号	7 / 7
会社名	
事業者名	徳島県東部農土整備局 (徳島庁舎)